
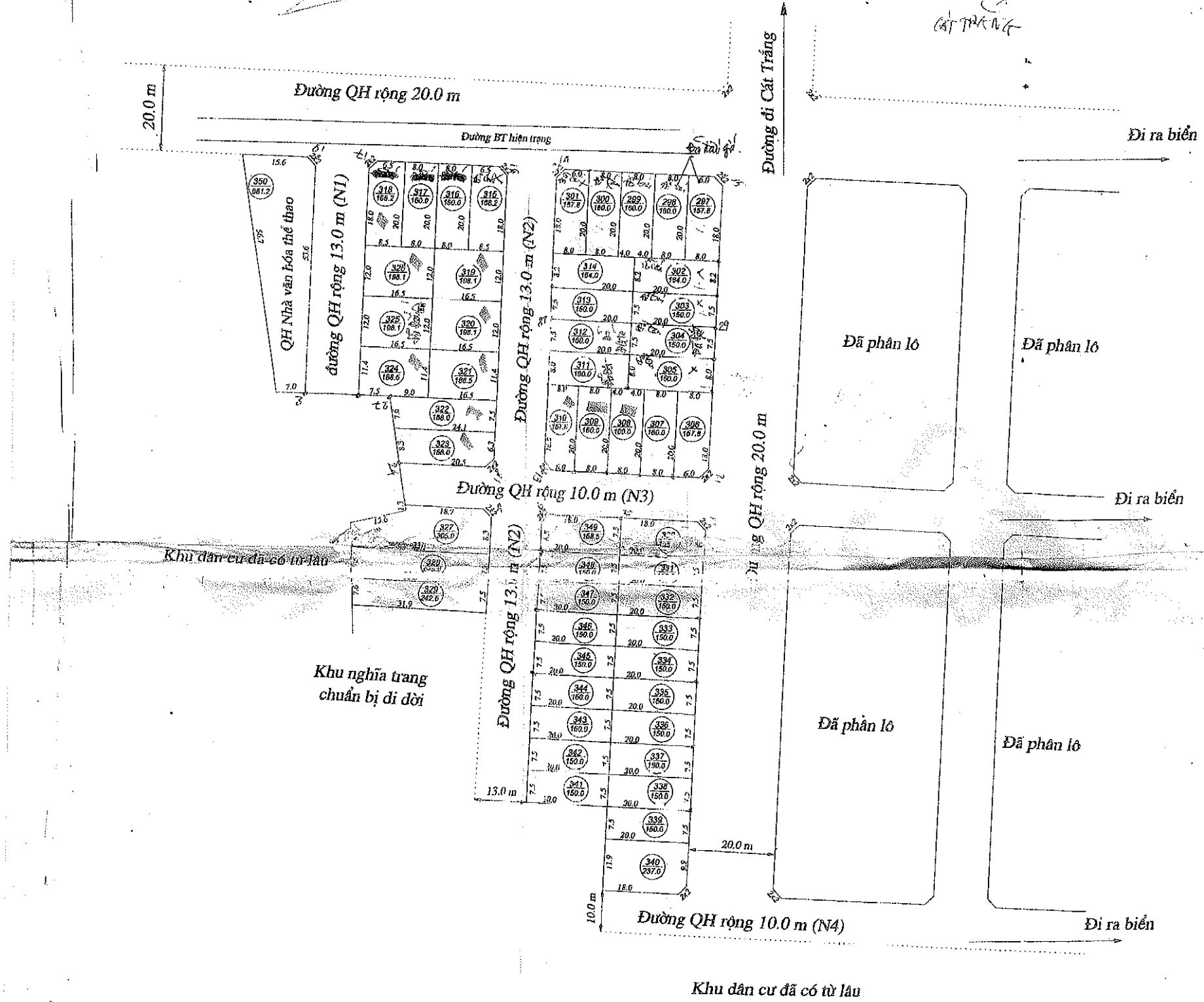

 Lưu ý: Phân chia địa điểm quy hoạch


Tên công trình: QUY HOẠCH PHÂN LÔ KHU DÂN CƯ PHÚ THẠNH

Địa điểm: TỔ DÂN PHỐ PHÚ THẠNH - PHƯỜNG NINH THỦY - THỊ XÃ NINH HÒA - TỈNH KHÁNH HOÀ.





**** Phương án 3 : (phương án chọn)**
 — Tổng diện tích : 13092.0 m²
 Trong đó :
 Diện tích đất QH đất phân lô : 9600.0 m²
 Diện tích đất QH đường nội bộ : 3492.0 m²

UBND THỊ XÃ NINH HÒA
 Kèm theo QĐ số : 146/160/QĐ
 Ngày 23 tháng 7 năm 2012


GHI CHÚ :

- * Căn cứ Quyết định số 1918/QĐ-UBND huyện Ninh Hòa ngày 01/12/2008 về việc "Cho phép UBND phường Ninh Thủy tiến hành đền bù, giải tỏa san ủi mặt bằng khu dân cư Phú Thạnh".
- * Ranh giới các thửa đất đo theo sự chỉ dẫn của cán bộ địa chính phường và các chủ sử dụng đất liên kế.
- * Vị trí khu đất trích đo thuộc thửa đất số 40.
- * Thuộc tờ bản đồ số 1 và số 5 bản đồ địa chính phường Ninh Thủy.
- * Khu đất được phân thành 53 lô có số thứ tự từ 297 - 350
- * Điểm khống chế tọa độ đo vẽ được đo nối với Hệ tọa độ VN.2000

Tỉ lệ 1:500

Cơ quan đo vẽ :
CT TNHH XÂY DỰNG - ĐO ĐẠC ĐỊA CHÍNH NGUYỄN KIM
 Hoàn thành : Tháng 7 / 2012 Ngày 02 tháng 07 năm 2012
 Người đo vẽ :
 Phạm Thiên Phong
 Nguyễn Đình Việt
 Người kiểm tra kỹ thuật :

 Phạm Ngọc Sano


PHÒNG QUẢN LÝ ĐÔ THỊ - THỊ XÃ NINH HÒA
 Kèm theo tờ trình số : 247/2012/T
 Ngày 09 tháng 7 năm 2012
